

ESTADO DO RIO GRANDE DO SUL
PLANO DE CONTINGÊNCIA MUNICIPAL
MUNICÍPIO DE IJUÍ

Caracterização do Cenário

DADOS DO MUNICÍPIO

Nome do Município: Ijuí	População: 78915
Área: 689,1330	Receita Líquida: 308678497,1600
PIB (Produto Interno Bruto): 3194967497,0000	IDHM: 0,7810

PREFEITURA

Endereço da prefeitura: RUA BENJAMIM CONSTANT N 429 CENTRO
Latitude: -53.91596778745941 Longitude: -28.38888398772487

LOCAL DE DOAÇÕES

Nome: SECRETARIA MUNICIPAL DE DESENVOLVIMENTO SOCIAL
Latitude: -53.91643217525465 Longitude: -28.38997310752599
Informações Relevantes:

QUEM ACIONA O PLANO DE CONTINGÊNCIA

Acionista: Prefeito Municipal	Outro:
Nome: ANDREI COSSETIN SCZMANSKI	Telefone: (55) 3331-8200

DOCUMENTOS

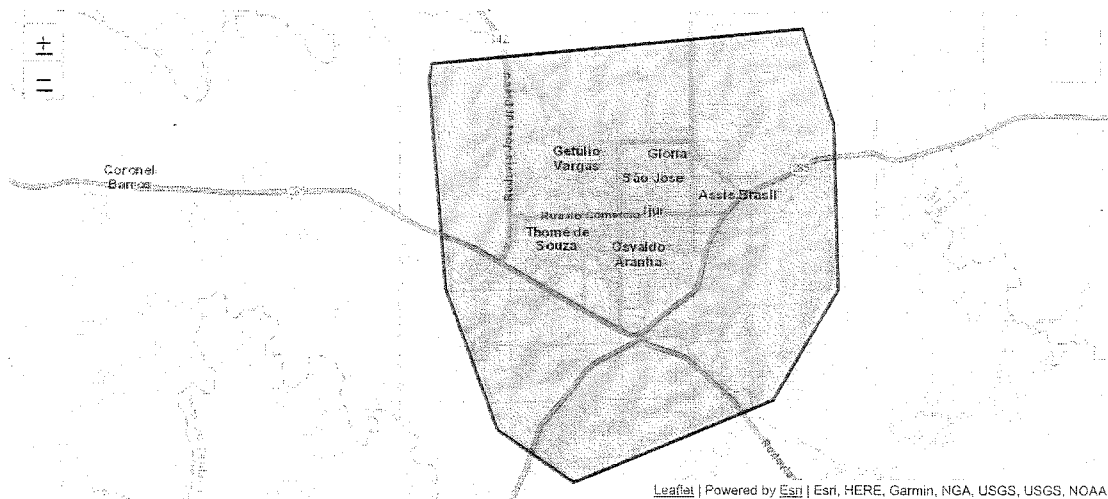
Nome	Ação
Nenhum documento foi anexado.	

Cenários de Risco

CLASSIFICAÇÃO DO RISCO - 1

Tipo de Risco: Inundações
Histórico da recorrência: Inundações ocorridas entre o ano de 1992 a 1997 atingindo principalmente o perímetro urbano e agosto de 2021 inundações em comunidades ribeirinhas ao rio Ijuí e Rio Azul nas comunidades do Itaí e Chorão.

Área de Risco - 1.1



Informações relevantes: No perímetro urbano existe um canal da que vem do bairro Tiarajú e outro do Bairro São Paulo onde se encontram na rua Tiradentes seguindo pelo arroio moinho em direção a região norte da cidade sendo que outro dois arroios se juntam o Matadouro e Curtume e posterior de desembocam no rio Potiribu.

Identificação dos possíveis danos - 1.1

Nº de residências: 34000
 Nº de afetados: 83000

Nº de prédios públicos: 90
 Características da Área Afetada: RURAL_E_URBANA

Pontos sensíveis - 1.1.1

Identificação:
 Tipo: Outros
 Descrição: Outros

DOCUMENTOS

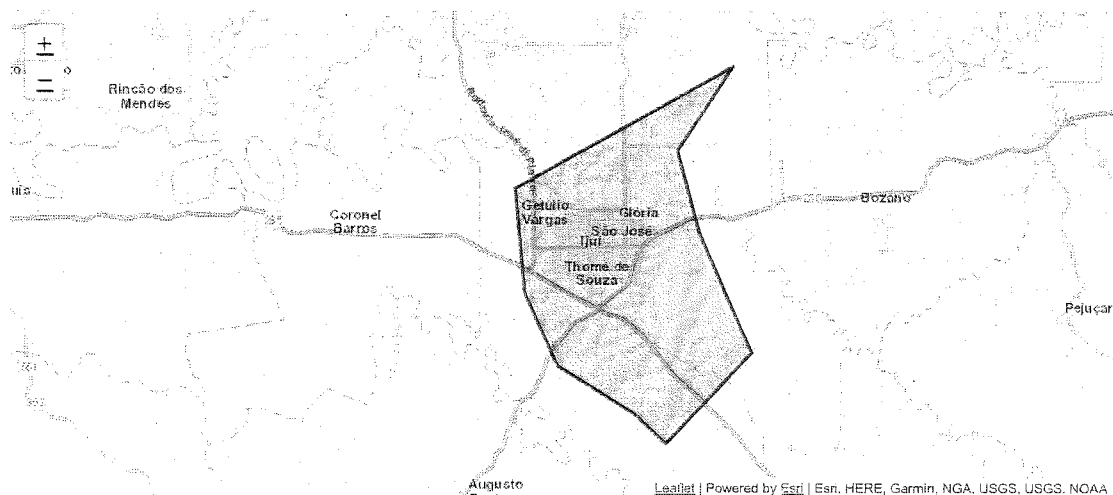
Nome	Descrição	Ação
Nenhum documento foi anexado.		

CLASSIFICAÇÃO DO RISCO - 2

Tipo de Risco: Seca, Estiagem

Histórico da recorrência: Evento ocorreu com maior frequência no ano de 2020 em duas situações no mesmo ano.

Área de Risco - 2.1



Informações relevantes:

Identificação dos possíveis danos - 2.1

Nº de residências: 34000

Nº de afetados: 83000

Nº de prédios públicos: 90

Características da Área Afetada: RURAL_E_URBANA

Pontos sensíveis - 2.1.1

Identificação:

Tipo: Outros

Descrição: Outros

DOCUMENTOS

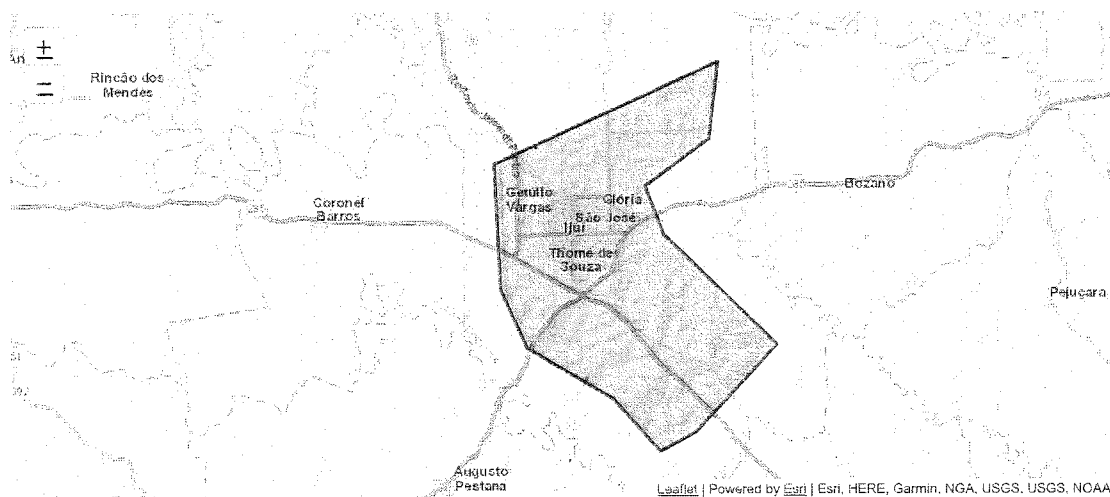
Nome	Descrição	Ação
Nenhum documento foi anexado.		

CLASSIFICAÇÃO DO RISCO - 3

Tipo de Risco: Tempestade Local, Convectiva, Granizo

Histórico da recorrência: Último evento aconteceu em 2021

Área de Risco - 3.1



Informações relevantes:

Identificação dos possíveis danos - 3.1

Nº de residências: 34000

Nº de afetados: 83000

Nº de prédios públicos: 90

Características da Área Afetada: RURAL_E_URBANA

Pontos sensíveis - 3.1.1

Identificação:

Tipo: Residencial

Descrição: Habitação unifamiliar

DOCUMENTOS

Nome	Descrição	Ação
Nenhum documento foi anexado.		

Atividades de Resposta e Responsáveis

ATIVIDADES DE RESPOSTA E RESPONSÁVEIS - 1

Ações a serem desenvolvidas

Acionar os mecanismos para implantação do Plano de Contingência para atendimento ao desastre
Avaliar a extensão dos danos ambientais
Conduzir as ações estratégicas
Avaliar a extensão dos danos materiais
Restabelecer suprimento e distribuição de água potável
Tipo de risco: Seca, Estiagem

Dados do Titular

Nome: ANDREI COSSETIM SCZMANSK
Cargo/Função: PREFEITO
E-mail: ijui@ijui.rs.gov.br

Órgão/Instituição: PREFEITURA MUNICIPAL
Telefone/Celular: (55) 3331-8200

Dados do Suplente

Nome: RUBEM CARLOS JAGMIN
Cargo/Função: COORDENADOR DEFESA CIVIL
E-mail: defesacivil@ijui.rs.gov.br

Órgão/Instituição: DEFESA CIVIL
Telefone/Celular: (55) 98451-1023

ATIVIDADES DE RESPOSTA E RESPONSÁVEIS - 2

Ações a serem desenvolvidas

Acionar os mecanismos para implantação do Plano de Contingência para atendimento ao desastre
Iniciar o Socorro às vítimas
Realizar a remoção de pessoas das áreas de risco
Avaliar a extensão dos danos materiais
Dar assistência aos desabrigados e desalojados
Garantir o restabelecimento das vias de acesso
Disponibilizar recursos materiais e humanos para desobstruir estradas e vias de acessos
Realizar atividades de busca, resgate e salvamento
Tipo de risco: Tempestade Local, Convectiva, Granizo

Dados do Titular

Nome: ANDREI COSSETIM SCZMANSKI
Cargo/Função: PREFEITO MUNICIPAL
E-mail: ijui@ijui.rs.gov.br

Órgão/Instituição: PM
Telefone/Celular: (55) 3331-8200

Dados do Suplente

Nome: RUBEM CARLOS JAGMIN
Cargo/Função: COORDENADOR DEFESA CIVIL MUNICIPAL
E-mail: defesacivil@ijui.rs.gov.br

Órgão/Instituição: PM
Telefone/Celular: (55) 98451-1023

ATIVIDADES DE RESPOSTA E RESPONSÁVEIS - 3

Ações a serem desenvolvidas

Acionar os mecanismos para implantação do Plano de Contingência para atendimento ao desastre
Iniciar o Socorro às vítimas
Realizar atividades de busca, resgate e salvamento
Avaliar a extensão dos danos materiais

Garantir o restabelecimento das vias de acesso
 Dar assistência aos desabrigados e desalojados
 Restabelecer a limpeza urbana
 Tipo de risco: Inundações

Dados do Titular

Nome: ANDREI COSSETIM SCZMANSKI
 Cargo/Função: PREFEITO
 E-mail: ijui@ijui.rs.gov.br

Órgão/Instituição: PM
 Telefone/Celular: (55) 3331-8200

Dados do Suplente

Nome: RUBEM CARLOS JAGMIN
 Cargo/Função: COORDENADOR DEFESA CIVIL MUNICIPAL
 E-mail: defesacivil@ijui.rs.gov.br

Órgão/Instituição: PM
 Telefone/Celular: (55) 98451-1023

Abrigos

ABRIGOS - 1

Tipo: GINASIO
 Responsável: ALISSON PISONI
 Endereço: AVENIDA GETULIO VARGAS BAIRRO ASSIS BRASIL
 Telefone fixo: (55) 3331-8861
 Latitude: -53.90220759205676

Nome: GINASIO MUNICIPAL WILSON MANICA
 Telefone do Responsável: (55) 99138-5847
 Telefone celular: (55) 99138-5847
 Longitude: -28.38635131692972

Estutura

Área Construída(m²): 1200

Área disponível para alojamento(m²): 600

1. Sala de apoio para triagem/assistência social: não
2. Sala de apoio para atendimento médico: não
3. Banheiros: não - (masculinos: 5, femininos: 5)
4. Área de Estacionamento: não
5. Local para pouso de aeronave: não
6. Cozinha: não
7. Refeitório: não
8. Área de depósito: não
9. Banheiros Químicos: não
10. Abrigo para animais: não

Documentos

Nome	Ação
Nenhum documento foi anexado.	

Serviços

Segurança: não
 Limpeza: não

ABRIGOS - 2

Tipo: GINASIO
 Responsável: CLAUDIO SOUZA
 Endereço: RUA EUCLIDES DA CUNHA SN BAIRRO ALVORADA
 Telefone fixo: (55) 3331-6100
 Latitude: -53.93653549251969

Nome: GINASIO CEMEI
 Telefone do Responsável: (55) 98413-7051
 Telefone celular: (55) 98413-7051
 Longitude: -28.369850974877664

Estrutura

Área Construída(m²): 600Área disponível para alojamento(m²): 200

1. Sala de apoio para triagem/assistência social: não
2. Sala de apoio para atendimento médico: não
3. Banheiros: não - (masculinos: 2, femininos: 2)
4. Área de Estacionamento: não
5. Local para pouso de aeronave: não
6. Cozinha: não
7. Refeitório: não
8. Área de depósito: não
9. Banheiros Químicos: não
10. Abrigo para animais: não

Documentos

Nome	Ação
Nenhum documento foi anexado.	

Serviços

Segurança: não
 Limpeza: não

ABRIGOS - 3

Tipo: GINASIO

Nome: GINASIO DO SESI

Responsável: ADAO MIGUEL CARDOSO

Telefone do Responsável: (55) 99179-9565

Endereço: AVENIDA PORTO ALEGRE N 319 BAIRRO LULU ILGENFRITZ

Telefone fixo: (55) 3853-4100

Telefone celular: (55) 99179-9565

Latitude: -53.931581701901024

Longitude: -28.39904636044044

Estrutura

Área Construída(m²): 600Área disponível para alojamento(m²): 200

1. Sala de apoio para triagem/assistência social: não
2. Sala de apoio para atendimento médico: não
3. Banheiros: não - (masculinos: 2, femininos: 2)
4. Área de Estacionamento: não
5. Local para pouso de aeronave: não
6. Cozinha: não
7. Refeitório: não
8. Área de depósito: não
9. Banheiros Químicos: não
10. Abrigo para animais: não

Documentos

Nome	Ação
Nenhum documento foi anexado.	

Serviços

Segurança: não
 Limpeza: não

Recursos

SERVIÇOS DE SAÚDE - 1

Nome: UNIDADE DE PRONTO ATENDIMENTO
 Latitude: -53.92224533049277
 Tipo: Unidade de Pronto Atendimento
 Responsável: MARCIO STRASBURGER

Longitude: -28.386087029622313
 Privado: Não
 Celular: (55) 3331-8800

Estrutura física

Nº de leitos - Internação: 10
 UTI pediátrica: Não

Nº de leitos - UTI:
 Emergência: Não

Estrutura móvel

Ambulâncias Tipo A:
 Ambulâncias Tipo C:

Ambulâncias Tipo B:
 Ambulâncias Tipo D:

SEGURANÇA PÚBLICA - 1

Tipo: Brigada Militar
 Latitude: -53.93732752258255
 Responsável: EDILSON DELA FLORA GOES

Órgão: SSP
 Longitude: -28.388777655997853
 Celular: (55) 99963-4804

Estrutura

Tem instalações no município: Sim
 Quantidade de Agentes de Segurança: 115

TRANSPORTES, MÁQUINAS E EQUIPAMENTOS - 1

Tipo: Caminhão
 Alocado em: SEC OBRAS
 Capacidade: 15
 Latitude: -53.903492519531035
 Responsável: FABIO FRANZ

Órgão: PM
 Quantidade: 8
 Longitude: -28.386540093174553
 Celular: (55) 3331-6140

ESTOQUE EMERGENCIAL DO MUNICÍPIO

O município possui Estoque e/ou Ata de registro de preço: Sim

Item 1

Item: Lonas(m²)
 Outro:
 Quantidade: 4800
 Possui estoque: Sim
 Possui ARP: Sim

Operações e Controle

AVISOS

Internet, Jornais, Rádio, Telefone,

ALERTAS

Responsável: RUBEM CARLOS JAGMIN
 Telefone/Celular: (55) 98451-1023
 Alerta:

O coordenador da COMPDEC fará todo encaminhamento aos órgãos de imprensa para os devidos alertas, como rádios, jornais e internet.

ALARMES

Responsável: RUBEM CARLOS JAGMIN

Telefone/Celular: (55) 98451-1023

Alarme:

O coordenador da COMPDEC fará todo encaminhamento aos órgãos de imprensa para os devidos alertas, como rádios, jornais e internet.

ACIONAMENTO DE RECURSOS

Responsável: RUBEM CARLOS JAGMIN

Telefone/Celular: (55) 98451-1023

Acionamento:

O coordenador da COMPDEC fará todo encaminhamento aos responsáveis pelos setores dos recursos via telefone para acionamentos dos meios necessários.

DESMOBILIZAÇÃO

Responsável: ANDREI COSSETIM SCZMANSKI

Telefone/Celular: (55) 3331-8200

Desmobilização:

A cargo do prefeito municipal fica a decretação e a desmobilização do plano de emergência.